Legende

- Maut, Parkgebühr oder Eintritt
- Gondel
- Sessellift
- Österr. Wandergütesiegel
- A1 Ausgangspunkt mit Planquadrat
- Gehzeit
- Hinweg
- Hin- & Rückweg
- Rundweg
- Höhenmeter (Bergauf / Bergab)
- Schwierigkeitsgrad

Winter- & Schneeschuhwandern

Philosophenweg — D3 / E3

Winterwandern — *Ramsau am Dachstein*

0:30 h | 1,7 km | 40 hm | leicht

Startpunkt: Waldschenke oder Infobüro Ramsau

Die Waldverbindung zwischen Ramsau Ort und Ramsau Kulm ist der Klassiker unter den Einheimischen – ein flacher Waldweg, der Dir die Anbindung an zahlreiche Winterwanderwege bietet. Beginn oder Ziel ist die Waldschenke. Anschlussmöglichkeiten: Panoramaweg, Kulmbergrunde, Leiterrunde und Wanderwege Richtung Rössing.

Hast Du schon eine Pferdeschlittenfahrt gebucht?

Alle Infos zu unseren Pferdeschlitten-Anbietern findest Du auf unserer Webseite unter:
www.schladming-dachstein.at/pferdeschlitten

Kulmbergrunde — D3

Winterwandern — *Ramsau am Dachstein*

3:15 h | 10,3 km | 150 hm | mittel

Startpunkt: Dachstein Event Zentrum

Vom Langlaufstadion in Ramsau Ort ausgehend über Kulm und Vorberg umrundest Du am „Schlittenweg" den gesamten Kulmberg. Dieser Weg bildet die Hauptrunde für Pferdeschlittenfahrten, die in rund zwei Stunden diese 10 km lange Runde zurücklegen.

Kulmberg Waldweg — D3

Winter- & Schneeschuhwandern — *Ramsau am Dachstein*

2:50 h | 8,9 km | 170 hm | mittel

Startpunkt: Waldschenke

Vom Ausgangspunkt umrundest Du den Schanzenaauslauf und steigst in den Philosophenweg ein, er führt gemütlich bis nach Kulm. Weiter geht es für Dich entweder an der Straße entlang oder ab der Skistube Steiner auf dem Waldpfad marschierend. Von dort dem beschilderten Weg folgend, wanderst Du bis zur Kulmbergstraße. Ab der Vorbergstraße steigst Du kurz bergauf bis zur Rollerstrecke. Oben angelangt, wendet sich der Waldpfad, er führt am Hotel Herold vorbei und nach einem kurzen Straßenstück zweigst Du ab und erreichst wieder das Schanzengelände.

Skiweg Ramsau — D3

Winterwandern — *Ramsau am Dachstein*

2:30 h | 7,0 km | 500 hm | mittel

Startpunkt: Dachstein Event Zentrum

Im Anstieg bieten sich Dir zunächst schöne freie Wiesenflächen bis zum Gasthof Edelbrunn, anschließend folgen Waldpassagen sowie freies Gelände in der Almregion. Im Sommer ist diese klassische Tour als „5 Hütten Weg" bekannt, gesäumt von traditionsreichen Hütten und Almen, die zur Einkehr verführen. Herrliche Aussichten auf die schneebedeckten Berge der Tauern und in die Dachstein Südwände verfeinern Dir die Tour. Dieser Weg bietet eine herrliche Rodelmöglichkeit und ist auch mit Tourenskiern machbar.

Halserweg Pferdeschlittenweg — D3

Winterwandern — *Ramsau am Dachstein*

1:45 h | 6,0 km | 170 hm | mittel

Startpunkt: Parkplatz Rittisberg Süd

Vom Greimelbacherhof über die Röstieralm führt Dich ein präparierter Schlittenweg mit gleichmäßigem Anstieg zur Halseralm. Der flambierte Kaiserschmarrn bei der Halseralm ist ein wahres Erlebnis – den musst Du probiert haben. Dieser Winterwanderweg führt weiter über die Sonnenalm zur Wiesmahdalm (Wendepunkt).

Panoramarunde — D3

Winterwandern — *Ramsau am Dachstein*

3:00 h | 16,7 km | 250 hm | mittel

Startpunkt: Parkplatz Rittisberg Süd

Die Hauptrunde der Winterwanderwege ist die Panoramarunde. Sie ist die Längsverbindung über das Plateau und verbindet Schildlehen/Dachsteinstraße (Beginn Mautstelle), Ramsau Ort, Ramsau Kulm, Vordere Ramsau und Rössing miteinander und endet bei der bekannten Lodenwalke in Rössing. Spazierst Du also einmal über das Plateau, warst Du „in jeder Ecke" von Ramsau. Mit dabei auf dieser Plateauwanderung: das namensgebende Panorama.

Leiterunde — E3

Winterwandern — *Ramsau am Dachstein*

2:15 h | 7,2 km | 210 hm | leicht

Startpunkt: Infobüro Ramsau

Dieser Rundweg führt über die Obere Leiten zur Unteren Leiten und hat Anschluss an die Panorama- und Kulmbergrunde. Südlich gelegen, über weite Wiesen und durch ein kurzes Waldstück, bietet dieser Weg schöne Aussichtspunkte hinüber zu den Niederen Tauern. Ausgehend vom Infobüro Ramsau kannst Du zwischen dem Weg Richtung Obere Leiten oder Untere Leiten wählen. Außerdem gabelt sich der Weg Untere Leiten und bietet Dir eine zweite Variante Richtung Gasthof Sonnenhügel.

Dureggrunde — D2

Schneeschuhwandern — *Ramsau am Dachstein*

4:30 h | 12,4 km | 320 hm | schwer

Startpunkt: Gasthof Edelbrunn

Start vom Gasthof Edelbrunn über den Skiweg vorbei an der Schlitzenalm bis zur Glößalm. Von hier aus weiter zum Aussichtspunkt „Rötelstein" (Duregg). Fernab des Ortes wanderst Du am schönsten und komfortabelsten mit Schneeschuhen. Je exponierter die Route, umso mehr sind gute Gebietskenntnisse und der gekonnte Umgang mit der hochalpinen Natur erforderlich. Die Ramsauer Berg- und Skiführer sowie die Ski- und Langlaufschulen bieten Dir nicht nur ein ausgezeichnetes Begleitservice an, sie führen Dich auch in die schönsten und sichersten Tourengebiete.

Almenrunde — D2

Schneeschuhwandern — *Ramsau am Dachstein*

3:20 h | 7,5 km | 260 hm | mittel

Startpunkt: Gasthof Edelbrunn

Zuerst den Skiweg entlang, dann die Abzweigung links wählen Richtung Schlitzenalm und weiter zur Walcheralm. Die Tour führt Dich durch schöne lichte Lärchenwälder. Oberhalb der Brandalm gelangst Du wieder zum Skiweg und über diesen retour zum Ausgangspunkt.

Langlaufen in Ramsau am Dachstein

Sonnigstes Langlaufzentrum Österreichs

Der mächtige Dachstein thront über Dir, die Sonne lächelt Dir ins Gesicht und die Winterluft ist klarer als klar. Höchste Zeit für Dich Deine Langlaufskier auszupacken. Denn immerhin warten in Ramsau am Dachstein – einem wahren Langlaufeldorado – bis zu 220 km bestens präparierte Loipen darauf, von Dir erobert zu werden!

Das vielfältige Loipenangebot als auch alles andere Wissenswerte zum Langlauf in Ramsau am Dachstein findest Du in einem eigenen Langlaufprospekt übersichtlich zusammengefasst. Du erhältst dieses kostenlos in den Infobüros und bei Deinem Vermieter.

Von vielen Unterkünften in der Ramsau ist die nächste Loipe in weniger als 300 m zu Fuß erreichbar. Einstiegspunkte sind auch öffentlich gut erreichbar. Zuerst mit der Bahn nach Schladming und von dort mit den Bussen der Ramsauer Verkehrsbetriebe Richtung Ramsau.

Alle Infos rund um die Loipen findest Du unter:
www.schladming-dachstein.at/langlaufen

Ramsau Ort — D3

Schneeschuhwandern — *Ramsau am Dachstein*

2:00 h | 5,5 km | 220 hm | leicht

Startpunkt: Dachstein Event Zentrum

Diese einfache Schneeschuhtour gibt Dir einen ersten Überblick über Ramsau Ort. Ausgehend vom Langlaufstadion in Ramsau Ort führt Dich die Runde durch den Lärchenwald bis hin zum Gasthof Edelbrunn und wieder retour. Es ist die perfekte Einsteigertour. Die Schneeschuhtour ist im Gelände mit violetten Schneestangen markiert.

Rössingrunde — E3

Schneeschuhwandern — *Ramsau am Dachstein*

2:45 h | 7,3 km | 250 hm | mittel

Startpunkt: Parkplatz Alte Mühle

Schöne, gemütliche und ruhige Schneeschuhtour für sportliche Schneeschuh-Anfänger zum Erkunden des Ramsauer Ortsteils Rössing mit traditionellen Einkehrmöglichkeiten. Vom Startpunkt aus geht es Richtung Ramsau Rössing. Über idyllische Waldwege und tiefverschneite Wiesen gelangst Du bis hin zur Bauernhofbackstube Rössingerhof. Retour geht es entlang der Loipe bis zum Lodenwalker und von dort stetig bergauf bis zum Ausgangspunkt.

Vorberg — D3

Schneeschuhwandern — *Schladming/Ramsau*

2:00 h | 5,5 km | 200 hm | mittel

Startpunkt: Wanderportal Vorberg-Arnika

Schöne Wald- und Wiesen-Schneeschuhtour am sonnigen Plateau Vorberg. Ausgehend vom Brandstätterhof wanderst Du ostwärts auf dem sogenannten „Lochweg" am Waldrand entlang, durch die Wolfsschlucht nach Ramsau Vorberg und gelangst über den Sommerwanderweg zurück zum Ausgangspunkt.

Unsere Berg- und Skiführer

Die Auflistung aller Berg- und Skiführer findest Du unter:
www.schladming-dachstein.at/bergfuehrer

Lärchenweg — D3

Winterwandern — *Ramsau am Dachstein*

0:45 h | 2,3 km | 200 hm | leicht

Startpunkt: Dachstein Event Zentrum

Ein Waldweg über den Ramsbergerhof zum Gasthof Edelbrunn, der Dir den Anschluss Richtung Ramsauer Almengebiet bietet. Ab dem Gasthof Edelbrunn kannst Du in weitere Touren wie die Dureggrunde, Almenrunde oder den Skiweg Türlwandhütte einsteigen.

Sattelbergweg — E2 / E3

Winterwandern — *Ramsau am Dachstein*

1:00 h | 3,3 km | 60 hm | 120 hm | mittel

Startpunkt: Gasthof Sonnenhügel/Almstube

Verbindung von Obere bzw. Untere Leiten nach Ramsau Rössing. Ein ganzes Stück geht es entlang eines Forstweges durch den Wald. In Rössing angekommen, gibt es Anschlussmöglichkeiten an die Panorama- bzw. Leiterunde.

Buchenweg — E3

Winterwandern — *Ramsau am Dachstein*

1:45 h | 6,5 km | 180 hm | leicht

Startpunkt: Infobüro Ramsau

Ein schöner Buchen-Waldweg verläuft zwischen Unterer und Oberer Leiten in Ramsau am Dachstein. Er verbindet die Reitpension Brandstätter mit dem Kiethuberhof und geht über in den Leiterrundweg.

Rittisberg-Hüttenwanderung — C3

Winterwandern — *Ramsau am Dachstein*

1:30 h | 5,2 km | 100 hm | mittel

Startpunkt: Bergstation Rittisbergbahn

Die Kombibahn ermöglicht Dir Genusswandern nun auch im Winter. Beim Rittisstadl, gleich neben der Bergstation, startest Du Deine Winterwanderung. Diese führt Dich zur Sonnenalm, und eine gute Viertelstunde später erreichst Du auch schon die Halseralm. Westlich von der Sonnenalm kannst Du noch die Wiesmahdalm besuchen. Von hier aus führt der Weg weiter zur Rösteralm und anschließend zurück zur Talstation der Rittisbergbahn.

Rittisberg-Gipfelwanderung — C3

Winterwandern — *Ramsau am Dachstein*

1:30 h | 5,2 km | 100 hm | mittel

Startpunkt: Bergstation Rittisbergbahn

Die Gipfelwanderung startet an der Bergstation der Rittisbergbahn. Von hier aus wanderst Du rund 20 Minuten zum Gipfelkreuz, das auf 1.682 Metern Seehöhe liegt. Dort genießt Du die herrliche Aussicht auf das Dachsteinmassiv. Weiter geht es über den Winterwanderweg, der entlang der Höhenlangläufloipe im Rundkurs führt. Auf halber Strecke kommst Du zu einer beschilderten Abzweigung, welche Dir den Weg zurück zum Rittisstadl bzw. zur Bergstation anzeigt.

Winterwanderweg Weißenbach – Burgstaller – Weißenbach — G3

Winterwandern — *Haus im Ennstal*

2:30 h | 8,0 km | 280 hm | mittel

Startpunkt: Parkplatz Kneippanlage, Weißenbach

Ein Dörfchen mit einem Hang zu liebevollen Details, Wege durch verschneite Wälder und Plätze mit Ausblick auf den Hauser Kaibling – diese Wanderung hat Dir alles zu bieten. Rückweg wie Hinweg.

Ausrüstungstipps für Touren im freien Gelände

Zu Deinem eigenen Wohl, dem der Umwelt und dem Deiner Bergkameraden raten wir Dir, Dich gut auf Touren vorzubereiten und die entsprechende Ausrüstung einzupacken.

Um Deine Sicherheit zu gewährleisten, solltest Du Folgendes immer dabei haben:

- LVS-Gerät
- Handy
- Schaufel
- Lawinensonde
- Erste-Hilfe-Kit
- ausreichend Essen und Getränke
- evtl. zusätzliche Bekleidung zum Wechseln

Bergbahnen NEWS

Die Verbindung von Schladming nach Rohrmoos erfolgt ab sofort mit einer modernen 10er-Kabinenbahn – die „Rohrmoos 1". 30 geräumige Panoramagondeln sorgen für höchsten Fahrkomfort.

STATION

Das neu gestaltete Talstationsgebäude „Planai West" ist ein weiteres, hochwertiges Zentrum für Wintersportler. Dies ist eine attraktive Einstiegsmöglichkeit auf gleich zwei Skiberge: die Planai und Hochwurzen.

Am Hauser Kaibling sorgt die neue 8er-Sesselbahn "Kaiblinggrat", die leistungsstärkste Bahn der Steiermark, für ein Gefühl der Superlative. Auf 68 top-modernen Premium-8er-Sesseln samt Haube, Sitzheizung und Einzelfußraster geht es zügig hinauf auf 1.868 m Seehöhe.

Tipp: Mit gültigem Skipass kommst Du bequem und zum Nulltarif mit dem jeweiligen Skibus zu Deinem Lieblings-Skiberg.

Die Schladming-Dachstein App

Dein digitaler Urlaubsbegleiter in Schladming-Dachstein.

Finde alle Informationen rund um geöffnete Lifte & Pisten, Skitouren, Loipen, Winterwanderwege sowie alle Events der Region aktuell auf Deinem Smartphone. Entdecke verschiedene Attraktionen oder erfahre auch welches Restaurant in Deiner Nähe geöffnet hat.

Check-In Challenges

Entdecke die Urlaubsregion Schladming-Dachstein und nimm teil an unseren Check-In Challenges. Egal ob für Kulinarik-Liebhaber oder gemütliche Wintersportler, bei den Challenges ist für jeden etwas dabei. Hol Dir die Schladming-Dachstein App, besuche die Orte, checke ein, gewinne mit etwas Glück tolle Preise und sichere Dir exklusive Vorteile.

Virtuelle Erlebnisse

Erfahre interessantes Insiderwissen zu verschiedenen Plätzen in der Region über die Schladming-Dachstein App. Kommst Du in die Nähe eines virtuellen Erlebnisses, erhältst Du eine Nachricht, welche Dich darauf aufmerksam macht. Langweilig wird es nicht, denn die virtuellen Erlebnisse werden ständig erweitert!

QR-Code zum App-Download:



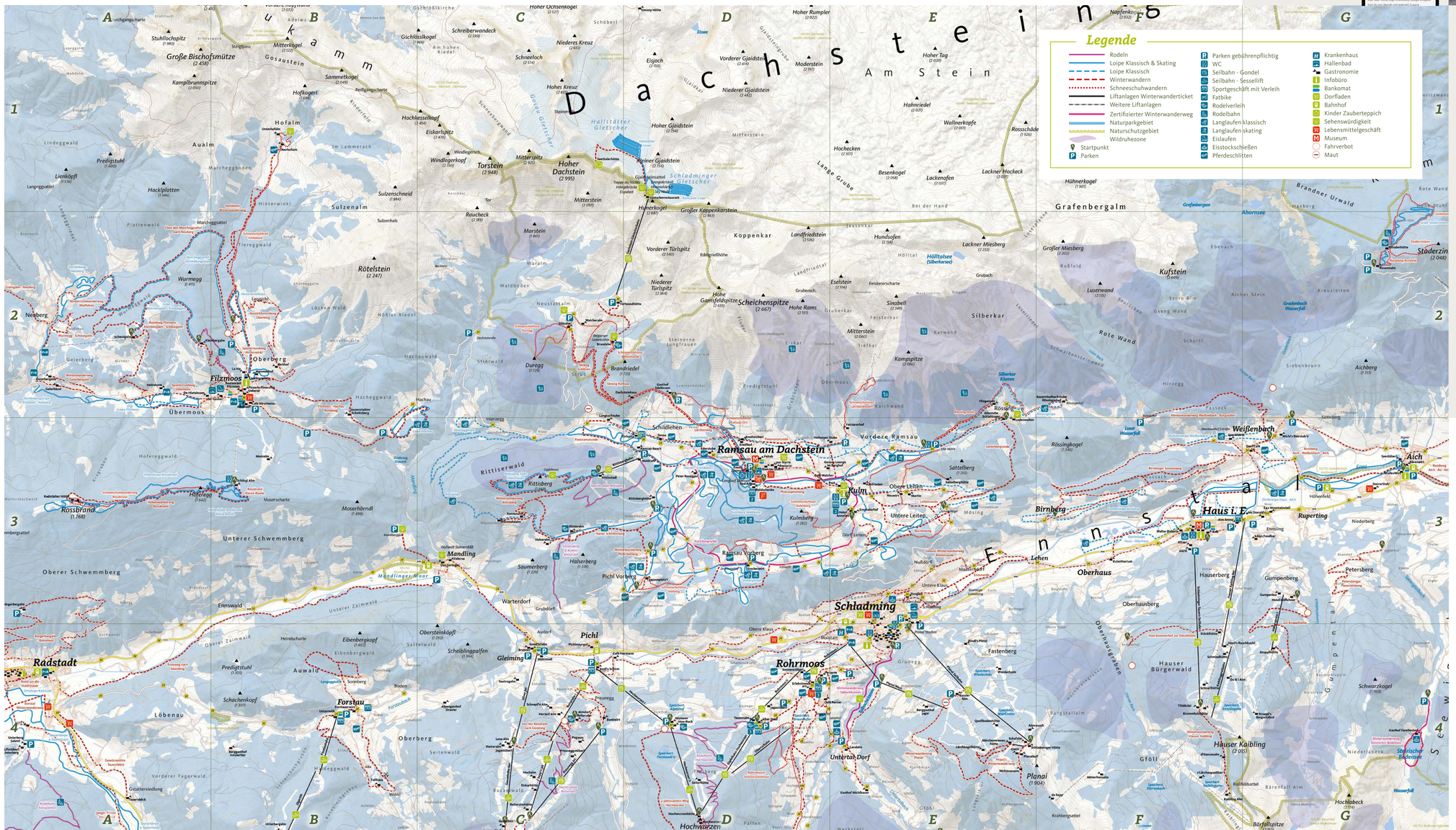

4 ausgezeichnete Winterwanderwege

Österreichisches Wandergütesiegel

In den Wanderdörfern Schladming und Ramsau am Dachstein erfährst Du die „Magie des Gehens". Die beiden Orte sind durch die Vereinigung zur Qualitätssicherung für Wandern in Europa e.V. zertifiziert.

Ausschlaggebend dafür sind Kriterien wie das jeweilige Dorf als Startpunkt, die spezialisierten Wandergastgeber, Qualität und die Beschilderung der Wege sowie die Schönheit der umgebenden Landschaft.

Diese 4 Winterwanderungen sind ausgezeichnet:

- Kulmbergrunde
- Winterwanderweg Untertal
- Talbachklamm
- Winterwanderweg Steirischer Bodensee

ÖSTERREICHISCHE WANDERDÖRFER
WWW.WANDERDOERFER.AT

Österreichisches Wandergütesiegel

Es geht noch weiter ...

Unsere Erlebnisregion Schladming-Dachstein ist mit dieser Karte nicht zu Ende. In den beiden weiteren Wintererlebniskarten findest Du noch viele herrliche Winter- und Schneeschuhtouren, traumhafte Loipen und zahlreiche Winteraktivitäten, die alle darauf warten, von Dir entdeckt zu werden!

Noch mehr Abenteuer.

Auch abseits wunderschöner Touren bietet Dir die Region Schladming-Dachstein zahlreiche Wintererlebnisse – Langeweile gibt's bei uns nicht! Action beim Fatbiken, Jubelschreie auf der Rodel, Pirouetten am Eis oder einfach nur eingekuschelt bei einer Pferdeschlittenfahrt die atemberaubende Landschaft genießen – all das und noch vieles mehr findest Du in unserer Broschüre „Wintererlebnisse".

Für die nötige Stärkung nach viel Natur und Aktivität sorgen unsere Almen, Hütten, Restaurants und viele weitere Lokalitäten. Besuche die teilnehmenden Hütten der **„Almkulinarik by Richard Rauch"** und probiere regionale Gerichte, die Du so noch nie gegessen hast.

Verschaffe Dir einen Überblick und hole Dir die Broschüren kostenlos in unseren Infobüros ab.

Winter- & Schneeschuhwandern

Winterwanderung ins Obertal — C2

Winterwandern — *Schladming*

4:40 h | 17,2 km | 250 hm | mittel

Startpunkt: Wanderportal Rohrmoos Zentrum
Mal richtig abschalten und weg vom Alltagstrubel oder einfach nur einen gemütlichen Nachmittag abseits der Skipisten verbringen? Dann bist Du im Obertal richtig. Das ruhige Tal bietet sich wunderbar für herrliche Winterwanderungen an.

Winterwanderweg Untertal — C2

Winterwandern — *Schladming*

2:00 h | 7,6 km | 30 hm | leicht

Startpunkt: Gasthof Tetter
Vom Gasthof Tetter aus führt Dich der eigens präparierte und leicht zugängliche Winterwanderweg bis zum Gasthaus Weiße Wand. Ohne große Anstrengung genießt Du die frische Luft und die Ruhe im bezaubernden Untertal. Zurück geht es über die Sondl-Alm, welche das kulinarische Angebot abrundet und zur Einkehr lädt.

Rohrmoosrunde nach Schladming — C2

Winterwandern — *Schladming*

1:45 h | 5,5 km | 62 hm | 300 hm | leicht

Startpunkt: Wanderportal Rohrmoos Zentrum
Eine abwechslungsreiche Wanderung von Rohrmoos nach Schladming an der Dich viele gemütliche Gasthäuser und Restaurants zum Aufwärmen einladen. Dies ist nicht die kürzeste, aber sicher eine der reizvollsten Möglichkeiten zu Fuß von Rohrmoos nach Schladming zu gelangen.

Talbachklamm — C1

Winterwandern — *Schladming*

2:00 h | 6,2 km | 220 hm | leicht

Startpunkt: Kraiter-Parkplatz in Schladming
Der erste Teil der Wanderung führt Dich durch die Talbachklamm, die im Winter besondere Reize bereithält. Vereiste Felsformationen, schneebedeckte Felsen und bizarre Eisgebilde begeistern Jung und Alt. Ab Untertal-Dorf spazierst Du entlang der Tälerstraße auf das sonnige Plateau von Rohrmoos. Entlang des Weges sind mehrere Tourenvarianten sowie Einkehrmöglichkeiten gegeben.

Planai West – Talbachklamm — C2

Winterwandern — *Schladming*

1:20 h | 3,5 km | 20 hm | 180 hm | leicht

Startpunkt: Talstation Planai West
Ein aussichtsreicher Winterwanderweg mit beginnender kurzer Gondelfahrt und im Anschluss eine schöne Winterwanderung am – speziell nachmittags – sehr sonnigen Spreitzweg durch die Talbachklamm zurück nach Schladming. Auf dieser Winterwanderung warten damit gleich mehrere Highlights auf Dich!

Winterwandern in Rohrmoos — C2

Winterwandern — *Schladming*

1:30 h | 5,1 km | 195 hm | leicht

Startpunkt: Wanderportal Rohrmoos Zentrum
Nicht nur der Sommer bietet sich hervorragend zum Wandern an, auch im Winter ist Rohrmoos ein Wanderparadies. Eine gemütliche Winterwanderung am Fuße der Hochwurzen und am sonnigen Plateau Rohrmoos.

Sonnenrunde Schladming — C1

Winterwandern — *Schladming*

3:10 h | 11,9 km | 70 hm | leicht

Startpunkt: Wanderportal Planai Stadion
Eine leichte und gleichzeitig ausgedehnte Winterwanderung, die Dich durch die Bergstadt Schladming führt und vielfach auch entlang der Enns. Ein Großteil der Wanderung führt Dich über die sonnigen Hänge des Ortsteiles Obere Klaus.

Ennsrunde Schladming — C1

Winterwandern — *Schladming*

1:30 h | 6,1 km | 20 hm | leicht

Startpunkt: Wanderportal Planai Stadion
Diese gemütliche Winterwanderung für zwischendurch ist optimal für Einsteiger. Der Weg führt Dich vom Planai Stadion in Richtung congress Schladming, an diesem rechts vorbei zum rechten Ennsufer. Entlang der Enns geht es – quasi ohne Höhenmeter – bis nach Lehen und wieder zurück nach Schladming.

Genuss-Winterwanderweg Römerrunde — C1

Winterwandern — *Schladming*

2:00 h | 6,2 km | 80 hm | leicht

Startpunkt: Wanderportal Planai Stadion
Eine genüssliche Wanderung auf der „Sonnenseite" Schladmings, die Dir einen schönen Blick Richtung Bergstadt und nach Rohrmoos zur Hochwurzen bietet. Ein Teil der Runde verläuft entlang der Hochstraße – einem historischen Römerweg. Daher der Name der Runde.

4-Jahreszeiten Wanderweg — B2

Winterwandern — *Schladming*

2:45 h | 5,9 km | 570 hm | mittel

Startpunkt: Hotel Winterer, Talstation Sessellift Hochwurzen II
Sanft ansteigender breiter Wanderweg, großteils durch schönen Hochwald zum Hochwurzengipfel (1.852 m). Du kannst den Winterwanderweg sowohl bergauf zur Bergstation wandern oder mit der Gipfelbahn nach oben fahren und gemütlich bergab zum Ausgangspunkt spazieren.

Winterwanderung Reiteralm — A2 / B2

Winterwandern — *Schladming*

0:30 h | 1,2 km | 90 hm | leicht

Startpunkt: Bergstation Preunegg-Jet, Reiteralm
Von der Bergstation des Preunegg-Jets wanderst Du auf die Gasselhöhe zu und machst eine schöne kleine Runde im lichten Hochwald der Reiteralm. Diese einfache Winterwanderung bietet Dir wunderbare Ausblicke ins Ennstal und auf das Dachsteinmassiv.

Reiteralm: Vom Berg ins Tal — A2

Winterwandern — *Schladming*

2:40 h | 9,3 km | 610 hm | mittel

Startpunkt: Bergstation Silver-Jet, Reiteralm
Vom Startpunkt ein paar Meter entlang der Piste und schon befindest Du Dich auf dem Reiteralm Winterwanderweg. Dieser führt durch einen schönen Waldabschnitt zum Almdorf Reiteralm und von dort über die Preunegstraße ins Tal. Wer möchte, kann dann noch entlang der Bahnstrecke zurück nach Gleiming wandern.

Winterwanderung Planai — D2

Winterwandern — *Schladming*

2:00 h | 6,8 km | 490 hm | leicht

Startpunkt: Bergstation Planai Seilbahn
Winterwanderung entlang der Planaistraße von der Bergstation der Planai Seilbahn zur Mittelstation. Auch ohne Skier ist es möglich, die verschneiten Landschaften und die herrliche Aussicht auf der Planai zu genießen.
ACHTUNG: Von der Bergstation der Planai Seilbahn bis zum Beginn der Planaistraße und kurz vor der Mittelstation muss die Skipiste gequert werden – hier ist Vorsicht geboten!

Schneeschuhtour Obertal — C2

Schneeschuhwandern — *Schladming*

4:45 h | 17,6 km | 360 hm | 220 hm | mittel

Startpunkt: Rohrmoos Zentrum oder Windbacherstube Obertal
Diese beschilderte Tour führt Dich von Rohrmoos ins Obertal, wo Du am Talschluss den historischen Nickelschmelzofen besichtigen kannst. Gleich in der Nähe der Talstation Gipfelbahn Hochwurzen gibt es mit Sport Tritscher und Ski Lenz auch die Möglichkeit, eine Schneeschuhausrüstung auszuleihen!

Schneeschuhtour zur Gasselhöhe — A2

Schneeschuhwandern — *Schladming*

1:00 h | 1,7 km | 140 hm | mittel

Startpunkt: Bergstation Gasselhöhe 6er-Sessellift, Reiteralm
Von Gleiming fährst Du mit der Gondelbahn Silver-Jet und der 6er-Gesselbahn Gasselhöhe auf die Reiteralm. Von der Bergstation der Sesselbahn startest Du mit den Schneeschuhen Richtung Süden. Ein erster leichter Anstieg bringt Dich auf eine kleine Anhöhe, bevor der weitere Anstieg zur Gasselhöhe beginnt. Am Gipfelkreuz der Gasselhöhe angekommen, genießt Du den wunderbaren Ausblick auf die Schladminger Tauern, das Dachsteinmassiv und das Ennstal.

Schneeschuhtour zum Rossfeld — B2

Schneeschuhwandern — *Schladming*

2:00 h | 3,4 km | 280 hm | mittel

Startpunkt: Hochwurzenhütte, Bergstation Hochwurzen
Ab der Hochwurzenhütte ist der Weg zu Beginn ein präparierter Winterwanderweg. Ab dem Hüttecksattel befindest Du Dich im freien Gelände (Lawinen-Ausrüstung mit LVS, Schaufel und Sonde nicht vergessen!). Auf die Hochwurzen gelangst Du mit der Gipfelbahn Hochwurzen, wo sich Dein Startpunkt befindet. Hier hast Du auch die Möglichkeit zur Einkehr in die Hochwurzenhütte und in die Hochwurzenalm. Die verschneite Winterlandschaft am Rossfeld-Gipfel ist einfach herrlich!

Auf zum Gipfel.

Die Bergwelt von Schladming-Dachstein hält für Dich die himmlischsten Skitouren bereit.

Eine Übersicht aller Skitouren findest Du im aktuellen Skitourenfolder. Du erhältst diesen kostenlos in den Infobüros.

Alles rund um Skitouren findest Du auch online unter:
www.schladming-dachstein.at/skitouren

Rohrmooser Schneeschuhtour — B2

Schneeschuhwandern — *Schladming*

2:00 h | 5,3 km | 240 hm | leicht

Startpunkt: Wanderportal Talstation Gipfelbahn Hochwurzen
Die Rohrmooser Schneeschuhtour ist eine Schneeschuhwanderung über Forstwege und Hohlwege im Wald sowie mit freien, verschneiten Wiesen der „Rohrmooser Frei". Einkehrmöglichkeiten sind die Tauernalm und der „Alte Stadl" beim Familienhotel Austria.

Schneeschuhwanderung am Vorberg — B1

Schneeschuhwandern — *Schladming/Ramsau*

2:00 h | 5,4 km | 200 hm | leicht

Startpunkt: Brandstätterhof, Vorberg
Diese Schneeschuhtour verbindet zwei Ortsteile mit dem Namen „Vorberg". Du startest in Pichl-Vorberg und wanderst durch die Wolfsschlucht nach Ramsau-Vorberg. Obwohl es zwei verschiedene Ortsteile sind, bleibt eines gleich: „Vorberg" ist ein sonniges Plätzchen.

Abendlicher Rodelspaß auf der Reiteralm — B2

Winterwandern — *Schladming*

1:45 h | 4,2 km | 420 hm | leicht

Startpunkt: Almdorf Reiteralm/Hotel Edelweiß
Von der urigen Hochalm, die Du nach etwa eineinhalbstündiger Gehzeit über einen wunderschönen Wanderweg erreichst, führt eine 4 km lange und nachts beleuchtete Rodelbahn direkt ins Almdorf Reiteralm.

Hopsi's Winterwanderweg — D2

Winterwandern — *Schladming*

1:00 h | 2,6 km | 120 hm | leicht

Startpunkt: Bergstation Planai Seilbahn
Diese schöne familienfreundliche Winterwanderung befindet sich im Bereich des Hopsi Winterkinderlandes auf der Planai. Er eignet sich auch sehr gut, um Freunde zu treffen, die auf der Planai Skifahren, um dann, in einer der am Winterwanderweg liegenden Skihütten, gemeinsam Mittag zu essen.

Lust auf Rodeln bekommen?

Das Rodeln ist, abgesehen vom Skifahren, der wahrscheinlich beliebteste Volkssport der Region. Alle Informationen zum Thema Rodeln und Rodelverleih sowie Tipps für richtiges Schuhwerk und wasserfeste Kleidung findest Du unter: ***www.schladming-dachstein.at/rodeln***

Hier findest Du eine Auflistung aller Winter- & Schneeschuhwanderungen in der Region Schladming-Dachstein.

Winterwanderung Pichl-Vorberg — B1

Winterwandern — *Schladming/Ramsau*

2:30 h | 7,9 km | 310 hm | leicht

Startpunkt: Wanderportal Vorberg-Arnika
Der ideale Ausgangspunkt für diese gemütliche Wanderung befindet sich im Bereich der Pension Arnika. Ein breiter, geräumter Spazierweg bietet Dir eine herrliche Aussicht auf das Schladminger-Tauernmassiv. Die urigen Hütten (Rösteralm, Halseralm, Sonnenalm und Wiesmahdalm), die traumhafte Aussicht und die herrliche Winterlandschaft verschönern Dir garantiert den Tag. Die Winterwanderung führt auf demselben Weg zurück.

Dörferwanderung im Ennstal — D1

Winterwandern — *Haus im Ennstal*

1:30 h | 5,1 km | 50 hm | leicht

Startpunkt: Erlebnisfreibad Haus im Ennstal
Erlebe eine unvergessliche Wanderung im wunderschönen, verschneiten Ennstal. Geräumte Winterwanderwege führen vom Ort Haus über die Hängebrücke nach Weißenbach (oder umgekehrt).

Petersberger Panoramaweg — E1

Winterwandern — *Haus im Ennstal*

2:00 h | 5,9 km | 260 hm | mittel

Startpunkt: Aignerhof am Petersberg
Auffahrt mit dem Auto bis in die Nähe vom Aignerhof am Petersberg. Von dort führt Dich die Wanderung leicht bergauf, vorbei an den traditionellen Bergbauernhöfen wie Schwarzkogler, Poser oder Pölz, bis zum Endpunkt Schwaigerhof am Petersberg. Rückweg wie Hinweg.

Vom Kemeterhof zur Stöcklhütte — D1

Winterwandern — *Haus im Ennstal*

1:30 h | 5,3 km | 175 hm | leicht

Startpunkt: Kemeterhof am Oberhausberg
Über dem Ort Haus auf ca. 1.200 m Seehöhe kannst Du eine gemütliche Winterwanderung durch verschneite Wälder genießen und Dich dann noch gemütlich mit skifahrenden Freunden oder Familie in der Stöcklhütte treffen. Rückweg wie Hinweg.

Winterwanderweg Hauser Kaibling — D2

Winterwandern — *Haus im Ennstal*

1:15 h | 2,5 km | 50 hm | leicht

Startpunkt: Bergstation Tauern Seilbahn
Von der Bergstation der Tauern Seilbahn wanderst Du an der Krummholzhütte und am TOMiziel vorbei Richtung Kaiblingalm – direkt zur neuen d'Genussalm. Dort angekommen kannst Du auf der großen Sonnenterrasse bei Kaiserschmarrn und heißer Schokolade den herrlichen Blick auf das grandiose Dachsteinmassiv genießen. Am gleichen Weg geht es wieder zurück und mit der Tauern Seilbahn hinunter in den Ort Haus.

Winterwanderweg Steirischer Bodensee — E2

Winterwandern — *Aich*

1:00 h | 3,1 km | 30 hm | leicht

Startpunkt: Parkplatz Steirischer Bodensee, Seewigtal
Diese gemütliche Wanderung bringt Dich auf einfachstem Wege zum Naturjuwel Steirischer Bodensee. Dort angekommen, lädt der Forellenhof zum Einkehren ein. Dieses Ausflugsziel ist das ganze Jahr über sehens- und besuchenswert.

Rundweg Aich – Weißenbach – Aich — E1

Winterwandern — *Aich/Haus im Ennstal*

2:00 h | 7,4 km | 80 hm | leicht

Startpunkt: Dorfplatz Aich
Gemütliche Wanderung entlang verkehrsarmer Straßen in die charmante Ortschaft Weißenbach, die mit liebevollen Details geschmückt ist. Bei der Straße zurück Richtung Enns etwas Vorsicht walten lassen, da diese etwas mehr befahren ist. Dies tut aber der Schönheit der Wanderung keinen Abbruch.

Au-Runde — E1

Winterwandern — *Aich*

1:30 h | 5,0 km | 90 hm | leicht

Startpunkt: Dorfplatz Aich
Vom Aicher Dorfplatz spazierst Du über den Bahnübergang und von dort der Straße entlang in die Au. Weiter geht es für Dich über die Ennsbrücke, durch die Bundesstraßen-Unterführung nach Assach und von dort zurück nach Aich.

Ennsrundweg — D1

Winterwandern — *Haus im Ennstal*

1:30 h | 4,3 km | 50 hm | leicht

Startpunkt: Erlebnisfreibad Haus im Ennstal
Leichte Wanderung entlang der Enns nach Oberhaus und über einen Begleitweg retour nach Haus im Ennstal. Auf jeden Fall einplanen solltest Du den Besuch in der gotischen Margarethenkirche (Baujahr 1520) in Oberhaus – Eingang Südportal. Die Kirche ist tagsüber frei zugänglich, der Abstecher zahlt sich für kulturell Interessierte auf jeden Fall aus.

Birnberger Sonnenweg — D1

Winterwandern — *Haus im Ennstal*

3:00 h | 8,0 km | 190 hm | mittel

Startpunkt: Grundnerhof am Birnberg
Eine gemütliche Winterwanderung am Sonnenplateau Birnberg mit grandiosem Ausblick auf die Skiberge der Schladminger 4-Berge-Skischaukel. Außerdem gibt es am Wege dieser Wanderung zahlreiche schöne Bauernhöfe zu bestaunen.

Winterwanderweg Knapplhütte — E1

Winterwandern — *Haus im Ennstal*

2:30 h | 8,2 km | 380 hm | mittel

Startpunkt: Hotel Höflehner am Gumpenberg
Ausgehend vom Natur- und Wellnesshotel Höflehner am Gumpenberg folgst Du dem Weg bergwärts. Vorbei am Rotwildgehege und Skilift bis zur Knapplhütte. ALTERNATIV: Auffahrt mit dem Sessellift „Höfi-Express I" und anschließend den Weg abwärts folgend bis zum Natur- und Wellnesshotel Höflehner. Rückweg gleich wie Hinweg. ACHTUNG: Teilweise kreuzt sich der Weg mit der Skipiste.

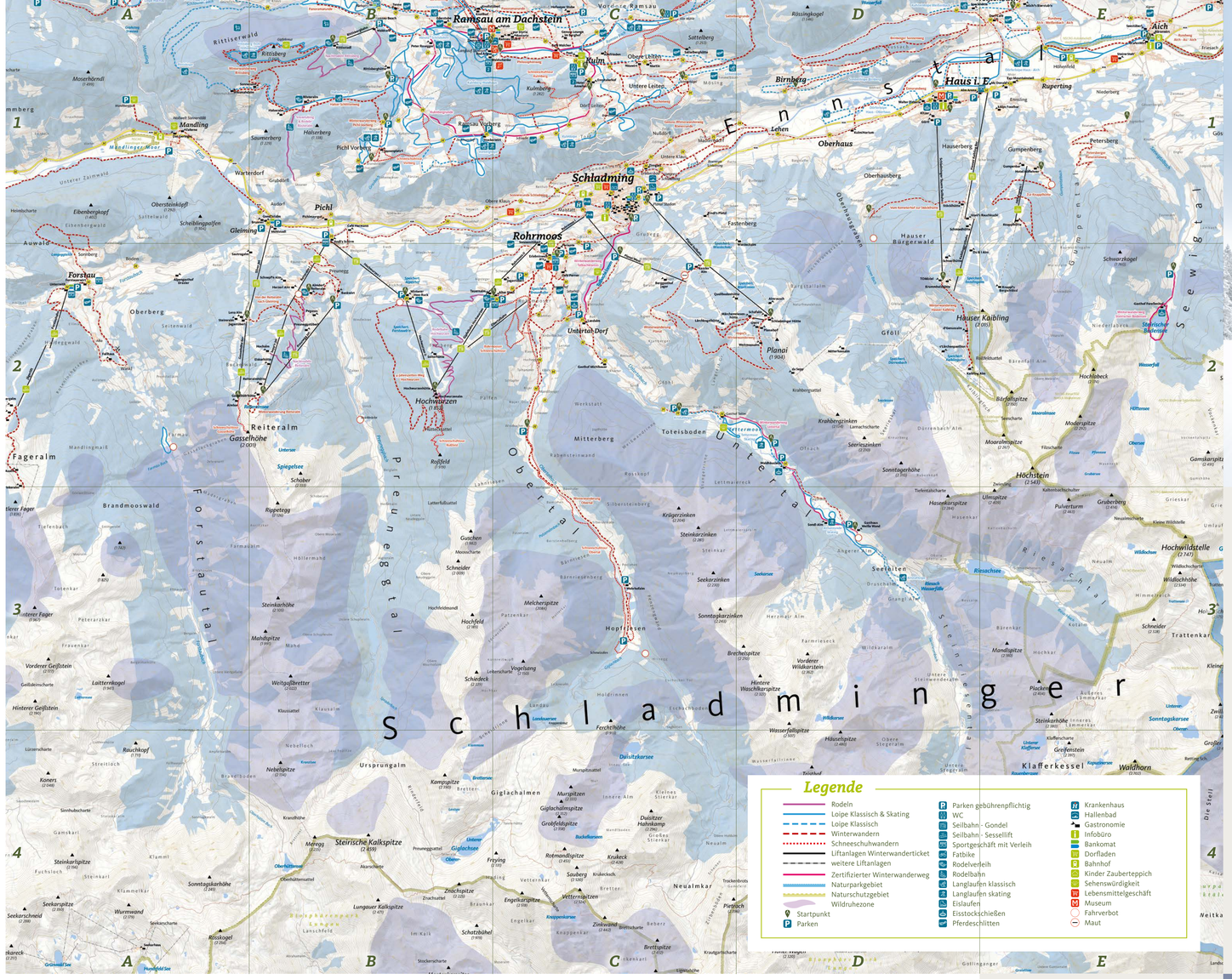

Legende

- Rodeln
- Loipe Klassisch & Skating
- Loipe Klassisch
- Winterwandern
- Schneeschuhwandern
- Liftanlagen Winterwanderticket
- weitere Liftanlagen
- Zertifizierter Winterwanderweg
- Naturparkgebiet
- Naturschutzgebiet
- Wildruhezone
- Startpunkt
- Parken
- Parken gebührenpflichtig
- WC
- Seilbahn - Gondel
- Seilbahn - Sessellift
- Sportgeschäft mit Verleih
- Fatbike
- Rodelverleih
- Rodelbahn
- Langlaufen klassisch
- Langlaufen skating
- Eislaufen
- Eisstockschießen
- Pferdeschlitten
- Krankenhaus
- Hallenbad
- Gastronomie
- Infobüro
- Bankomat
- Dorfladen
- Bahnhof
- Kinder Zauberteppich
- Sehenswürdigkeit
- Lebensmittelgeschäft
- Museum
- Fahrverbot
- Maut

Langlaufloipen

Kristallloipe im Untertal — C2

Klassisch — *Schladming*

2:45 h | 13,5 km | 105 hm | leicht

Startpunkt: Langlaufportal Hinkerbrücke
Die Kristalloipe im Untertal ist eine klassisch gespurte Langlaufloipe und ein wahrer Geheimtipp für Langläufer. Leichte Loipe mit drei kurzen, mittelschweren Anstiegen. Immer wieder am kristallklaren Wasser des Untertalbaches entlang, ist diese Loipe wohl ohne Übertreibung eine der schönsten Loipen in der Region und eine regelrechte Genussloipe. Speziell an kalten Wintermorgen offenbart sich, woher die Loipe ihren Namen hat.

Steirerloipe Vorberg — B1

Klassisch & Skating — *Schladming/Ramsau*

1:15 h | 5,0 km | 80 hm | mittel

Startpunkt: Wanderportal Vorberg-Arnika
Die Steirerloipe verfügt über eine Skating, als auch eine klassische Spur und hat direkten Anschluss an das Ramsauer Loipennetz. So liegen Dir insgesamt bis zu 220 km feinster Langlaufgenuss zu Füßen. Nach einer Wiesenschlaufe in der Nähe vom Hotel Steirerhof und einer 8er-Schleife im Bereich Oberhorner/Unterhorner führt Dich die Loipe weiter vorbei am Ausgangspunkt auf die andere Straßenseite. Nach einem kurzen Stück besteht nun die Möglichkeit, die Steirerrunde zu Ende zu laufen oder auf die Halserloipe zu wechseln.

Tettermoor Skatingloipe — D2

Klassisch & Skating — *Schladming*

0:40 h | 4,0 km | 20 hm | leicht

Startpunkt: Parkplatz Aussichtsturm Tettermoor
Vom Startpunkt läuft Du talauswärts Richtung Tettermoor. Gleich zu Beginn, sowie unterhalb des Gasthofs Tetter am anderen Ufer des Untertalbaches sind zwei schöne Schleifen präpariert. Der Großteil der Loipe verläuft in flachem Gelände ohne nennenswerte Anstiege oder Gefälle. Einzig der Anstieg zum Gasthof Tetter und die Abfahrt von dort ins Tettermoor stellen eine mittelschwere Passage dar.

Almenrunde Skatingloipe — D3

Skating — *Schladming*

1:00 h | 5,5 km | 30 hm | leicht

Startpunkt: Sulzbergbrücke oder Gasthaus Weiße Wand
Die Skatingloipen im Untertal zählen zu den eher einfachen Skating-Strecken in der Region Schladming-Dachstein, da der Großteil in sehr flachem Gelände verläuft. Die Almenrunde Skatingloipe verdankt ihren Namen den zahlreichen Almen am Untertaler Talboden und bietet einige Almkulinarik-Einkehrmöglichkeiten.

Almkulinarik by Richard Rauch

Alle Informationen zu den Almkulinarik-Hütten und Gerichten findest Du unter:
www.schladming-dachstein.at/almkulinarik

Ortsloipe Mandling — A1

Klassisch & Skating — *Schladming*

0:40 h | 3,4 km | 20 hm | leicht

Startpunkt: Firma Adient
Nette kleine Langlaufrunde in Mandling mit Anschlussmöglichkeit an das 130 km lange Radstädter Loipennetz. Von der Firma Adient führt Dich die Loipe in Richtung Radstadt durch den Auwald entlang der Enns. Nach ca. 1,5 km macht die Loipe eine Schleife und führt unterhalb der Ennstalbundesstraße B320 zurück zum Ausgangspunkt.

Mandlingloipe — A1

Klassisch & Skating — *Schladming*

2:00 h | 9,6 km | 100 hm | 80 hm | leicht

Startpunkt: Firma Adient
Die Mandlingloipe führt Dich entlang der Enns bis nach Radstadt, wo viele weitere wunderschöne Langlaufloipen auf Dich warten. Vom Startpunkt verläuft die Loipe auf flachem Boden, so dass die Strecke keine steileren Passagen hat – eine gemütliche Tour.

Dörferloipe Haus – Aich — D1 / E1

Klassisch & Skating — *Aich/Haus im Ennstal*

2:00 h | 13,7 km | 60 hm | mittel

Startpunkt: Erlebnisfreibad Haus oder GrafenWirt in Aich
Die Dörferloipe Haus – Aich kann in beiden Orten gestartet werden. Von den jeweiligen Einstiegsstellen einfach dem Loipenverlauf und der Beschilderung folgen. Zwischen den Loipen, im Bereich Weißenbach, musst Du ein kleines Stück zu Fuß durch den „Lärchschachen" zurücklegen. Auch bei anderen Abschnitten kann es sein, dass Du einige Meter zu Fuß „bewältigen" musst.

Kufsteinloipe Weißenbach — E1

Klassisch & Skating — *Haus im Ennstal*

1:00 h | 5 km | 60 hm | mittel

Startpunkt: Lokal Bierstub'n
Langlaufen auf der Sonnenseite des Ennstals im Dörfchen Weißenbach mit Blick auf die verschneiten Skiberge der Schladminger Tauern. In der Nähe des Lokals Bierstub'n in Weißenbach führt eine gemütliche, leicht ansteigende Loipe am Örtchen Weißenbach vorbei in Richtung Rössing (Ramsau). Nach der Umkehrstelle läufst Du wieder zurück nach Weißenbach oder weiter zum Ausgangspunkt. Von dort kann in südöstlicher Richtung nochmals eine Schleife gelaufen werden.

Langlaufen in Schladming-Dachstein

Alle Langlaufmöglichkeiten in der Region findest Du unter:
www.schladming-dachstein.at/langlaufen

Sonnenloipe Birnberg — D1

Klassisch — *Haus im Ennstal*

1:00 h | 5,3 km | 90 hm | mittel

Startpunkt: Grundnerhof am Birnberg
Dichte Fichtenwälder gefolgt von Lichtungen und Wiesen, intakte Natur und Stille erwarten Dich als Genießer. Ausgehend vom Grundnerhof am Birnberg in östlicher Richtung bis zur Umkehrschleife in der Nähe des Pircher-/Forsterhofes. Von dort retour Richtung Ortszentrum, läufst Du hinter den Bauernhöfen weiter bis Birnberg West. Auch hier via Umkehrschleife retour in den Ort Birnberg.

Dörferloipe Haus – Oberhaus — D1

Klassisch — *Haus im Ennstal*

0:50 h | 5,1 km | 45 hm | leicht

Startpunkt: Erlebnisfreibad Haus im Ennstal
Entdecke einen Teil des wunderschönen Ennstales entlang der Dörferloipe von Haus nach Oberhaus. Ausgehend vom Startpunkt führt Dich die Langlaufloipe über den Golfplatz Schladming-Dachstein nach Oberhaus. Dort ziehst Du eine Schleife und es geht wieder zurück nach Haus Ort.

WICHTIG: Langlaufen nur bei ausreichender Naturschneelage möglich.

Winterwanderticket

Deine Fahrkarte ins Wintererlebnis.

Es gibt kaum etwas Schöneres, als in der tiefverschneiten Landschaft die Ruhe der Natur zu genießen oder auf Berggipfeln im Schnee zu spazieren. Mit dem Schladming-Dachstein Winterwanderticket kannst Du die Skibusse der Region sowie 21 Bergbahnen und weitere Attraktionen nutzen. Erlebe den winterlichen Zauber der Region Schladming-Dachstein und schaffe unvergessliche Erinnerungen in der Natur.

Als Wintergenießer ohne Sportgerät kannst Du mit dem Winterwanderticket folgende Seilbahnen nutzen:

Hauser Kaibling: 8er Gondel | Tauern Seilbahn | Kaiblinggrat | Höfi-Express I

Planai: Planai Seilbahn | Planai West

Hochwurzen: Gipfelbahn | Obertalbahn | Rohrmoos I und II | Hochwurzen I und II

Reiteralm: Silver Jet | Preunegg Jet | DSL Reiteralm I (Pichl) | Sepp'n Jet | Gasslhöhebahn II

Galsterberg: Gondel Galsterbergalm

Fageralm: DSL Forstaubahn | DSL Jägerlift

Dachstein: Dachstein Gletscherbahn (1x in 7 Tagen) | Eispalast | Hängebrücke | Treppe ins Nichts | Himmelsleiter

Es dürfen max. 3 Seilbahnen pro Tag genutzt werden.

Detaillierte Informationen zu Preisen und Leistungen findest Du unter:
www.schladming-dachstein.at/winterwanderticket

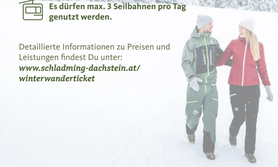

Busfahrpläne

Einfach und sicher an Dein Ziel kommen.

Wenn Du Dein Auto im Urlaub stehen lassen willst, sind unsere Busse zur Stelle. Gehe es gemütlich an und lasse Dich zu Deinem Lieblingsort chauffieren – unsere Ski- und Tälerbusse sind für Dich da und sorgen dafür, dass Du Dein Ziel sicher erreichst.

Schöpfe das volle Potenzial aus: Mit dem Winterwanderticket oder der Ramsauer WinterCard ist dies außerdem eine günstige Angelegenheit. Nicht nur Dein Auto wird es Dir danken, sondern vor allem unsere Umwelt.

Alle aktuellen Fahrpläne findest Du unter:
www.schladming-dachstein.at/bus

Haftungsausschluss: Alle Angaben wurden mit größter Sorgfalt und nach neuesten Erkenntnissen erhoben. Die Angaben erfolgen ohne Gewähr und erheben nicht den Anspruch auf Vollständigkeit. Die Benutzung der Touren erfolgt ausschließlich auf eigenes Risiko und auf eigene Gefahr – somit eigenverantwortlich. Eine Haftung für etwaige Unfälle oder Schäden jeder Art wird daher nicht übernommen. Für Routenauswahl sowie Einschätzung der eigenen Erfahrung, Leistungsfähigkeit und alpiner Gefahren ist jeder selbst verantwortlich!

Impressum
Herausgeber: Tourismusverband Schladming-Dachstein, Geschäftsführung Mag. (FH) Mathias Schattleitner, Ramsauerstraße 756, 8970 Schladming

Konzeption, Gestaltung: G.A. Service GmbH, ga-service.at

Fotos: Peter Burgstaller, Mathäus Gartner, Christine Höflehner, Gerhard Pilz, Hans-Peter Steiner

Kartographie: © Printmaps.net / OSM Contributors, Aufbereitung Gerhard Pilz

Druck: Druckhaus Rettenbacher / ***Stand:*** Oktober 2024

Recherche-, Satz- und Druckfehler sowie Änderungen vorbehalten. Aus Gründen der besseren Lesbarkeit verzichten wir auf die gleichzeitige Verwendung der Sprachformen männlich, weiblich und divers. Personenbezeichnungen gelten gleichermaßen für alle Geschlechter.

TIPPS FÜR EINEN ACHTSAMEN UMGANG MIT DER NATUR

Informiere Dich über Wetter und Schneelage
Vorsicht: Das Wetter kann auf den Bergen schnell umschlagen! Meide Gipfel, Grate und Seilsicherungen bei Schneefall oder Sturm.

Wähle den richtigen Weg
Wildtiere brauchen ihre Ruhe: Nutze daher stets ausgewiesene Routen. Halte Abstand zu Baumgruppen und Einzelbäumen über der Waldgrenze, wo empfindliche Arten wie das Birkhuhn leben.

Respektiere Wildschutzgebiete
Verlasse die Wege besonders in den Morgen- und Abendstunden nicht, wenn Wildtiere aktiv sind. Verzichte daher bitte auch auf Touren bei Dämmerung und in der Nacht.

Übernimm Verantwortung
Hinterlasse keinen Müll und hilf mit, die Schönheit der Umgebung zu bewahren. Leine Deinen Hund an, um Stress für die Wildtiere zu vermeiden. Schone den Jungwald und meide Aufforstungsflächen. Nutze ausgewiesene Parkplätze und blockiere keine Zufahrten oder Wege.

Komm umweltfreundlich auf Touren
Um bei Winterwanderungen und Skitouren umweltfreundlich anzureisen, stehen Dir verschiedene Ski- und Tälerbusse zur Verfügung. Fahrpläne findest Du unter www.schladming-dachstein.at/bus

GreenRail Aktion: Du reist mit dem Zug an? Großartig! Lade Dein Hin- und Rückfahrtticket hoch, sammle „nachhaltige" Punkte im Schladming-Dachstein FürDich Club und nimm zusätzlich am „GreenRail Gewinnspiel" teil.
www.schladming-dachstein.at/GreenRail

Tourismusverband Schladming-Dachstein
Ramsauerstraße 756
8970 Schladming
T.: +43 3687 23310
info@schladming-dachstein.at
www.schladming-dachstein.at

Lebensgefühl Österreich