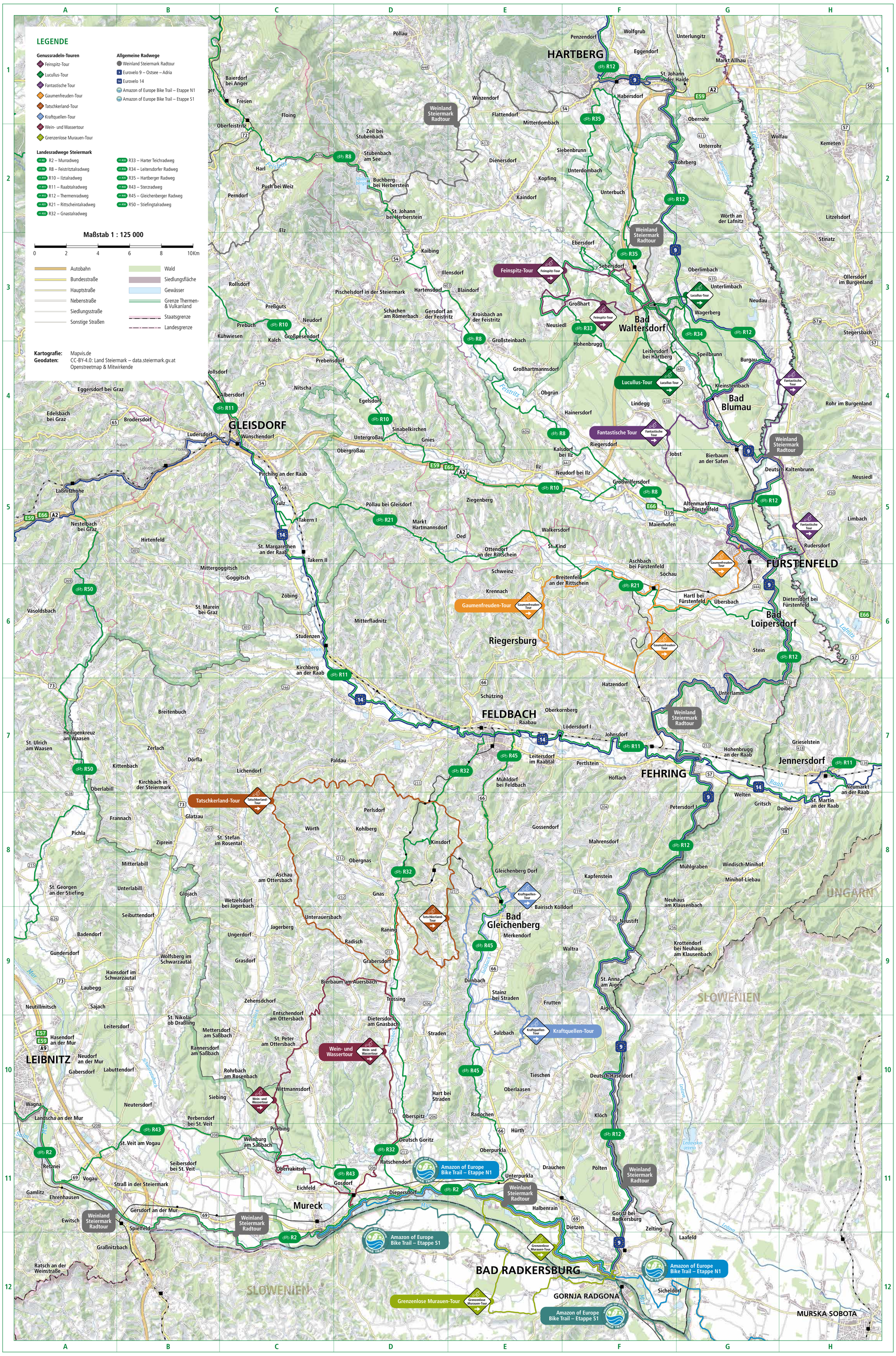

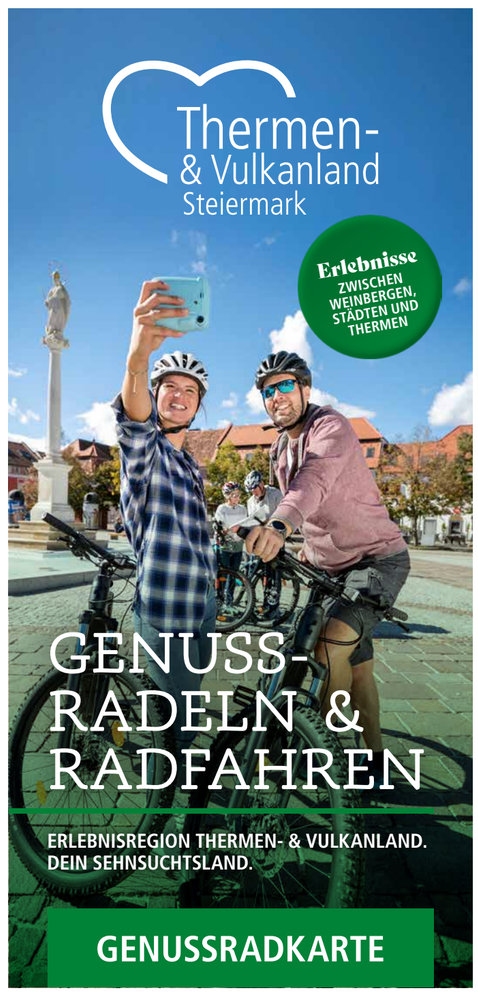

Thermen- & Vulkanland Steiermark

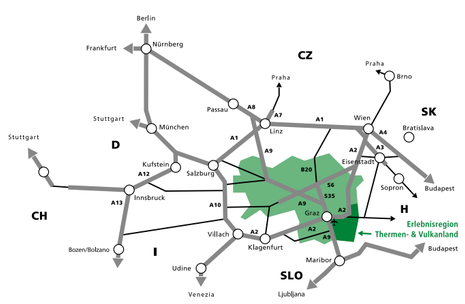

Erlebnisregion Thermen- & Vulkanland
Hauptstraße 2a, A-8280 Fürstenfeld

Telefon: +43 3382 55 100
E-Mail: info@thermen-vulkanland.at

www.thermen-vulkanland.at
#thermenvulkanland

Steiermark – DAS GRÜNE HERZ ÖSTERREICHS

IMPRESSUM: Medieninhaber und Herausgeber: Tourismusverband Thermen- & Vulkanland, GF: Christian Contola, 8280 Fürstenfeld, Hauptstraße 2a, Österreich, T +43 3382 55 100, info@thermen-vulkanland.at, www.thermen-vulkanland.at; Kartografie: Mapvis e.K., Markus Müller, Im Tabakfeld 7, 76770 Hatzenbühl, Deutschland; outdooractive Kartografie; Fotos: Thermen- & Vulkanland Steiermark, Harald Eisenberger, Bernhard Bergmann, diverse Archive der Partnerbetriebe. Alle Angaben wurden mit größter Sorgfalt erhoben, erfolgen jedoch ohne Gewähr und erheben nicht Anspruch auf Vollständigkeit. Änderungen sowie Satz- und Druckfehler vorbehalten. Stand: 2022.

ERLEBNISREGION THERMEN- & VULKANLAND. DEIN SEHNSUCHTSLAND.

Eine starke Region mit Tradition

Im Thermen- & Vulkanland Steiermark stehen hochqualitative Produkte aus der Region sowie die Schwerpunktthemen Gesundheit, Bewegung, Genuss und Kulinarik im Mittelpunkt.

Als etablierte Ganzjahresdestination ist es das erklärte Ziel, den Menschen ein abwechslungsreiches und einmaliges Gesamtpaket anzubieten, damit diese aus der Natur und der besonderen regionalen Kulinarik neue Vitalität und Lebenskraft schöpfen können: Mit zahlreichen exzellenten regionalen Produkten heimischer Produzenten über gesundheitsförderndes Thermalwasser bis hin zu geschichtsträchtigem Handwerk und spannenden kulturellen sowie sportlichen Aktivitäten punktet die Region bei den Gästen.

Das Thermen- & Vulkanland hat für jeden etwas zu bieten: Die sechs hervorragenden Thermen sorgen für Erholung. Die außergewöhnlichen kulinarischen Angebote der heimischen Produzenten lösen bei Gourmets und Feinschmeckern große Begeisterung aus. Sowie die Bewegungsangebote in der charakteristischen und typischen Landschaft lassen keine Wünsche offen.

THERMENRADWEG R12

Radeln wie im PaRADies – von einer Therme zur nächsten.

Eine Genusstour von Therme zu Therme im Thermen- & Vulkanland Steiermark – schöner kann Radeln kaum sein.

TIPPS UND INFOS ZUR STRECKE

Start/Ende: Mönichkirchen ▶ Bad Radkersburg
Schwierigkeit: mittel
Länge/Dauer: 148,9 km, ca. 12 Std.
Aufstieg/Abstieg: ▲ 970 hm ▼ 1.691 hm
Empfohlene Fahrtrichtung: Nord nach Süd
Streckenbeschaffenheit: Asphalt, befestigter Güterweg
Beschilderung: Durchgehend R12 Thermenradweg
Rücktransport: Siehe Info „Öffentlicher Verkehr" untenstehend
Anbindung/Vernetzung: R57 Pöllauer Radweg, R8 Feistritztalradweg, R11 Raabtalradweg, R2 Murradweg bei Bad Radkersburg

Höhenlage: 930 m / 207 m

Höhenprofil:

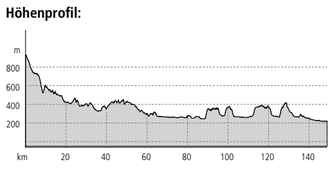

RAABTAL-RADWEG R11

Vom Almenland durchs ApfelLand und über das Thermen- & Vulkanland bis nach Ungarn.

Den Sagen auf der Spur, vorbei an ehrwürdigen Schlössern, hinein ins bunte Leben.

TIPPS UND INFOS ZUR STRECKE

Start/Ende: Passail ▶ Jennersdorf (Burgenland)
Schwierigkeit: leicht
Länge/Dauer: 114 km, ca. 10 Std.
Aufstieg/Abstieg: ▲ 252 hm ▼ 925 hm
Empfohlene Fahrtrichtung: In Fließrichtung der Raab
Streckenbeschaffenheit: Asphalt
Beschilderung: Landesradweg R11
Rücktransport: ÖBB bis Gleisdorf (Steiermark), Landesbahn bis Weiz
Anbindung/Vernetzung: R45 Bad Gleichenberg, R49 Mostwärtsradweg ab/nach Graz, R12 Thermenradweg

Höhenlage: 905 m / 220 m

Höhenprofil:

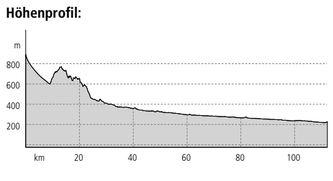

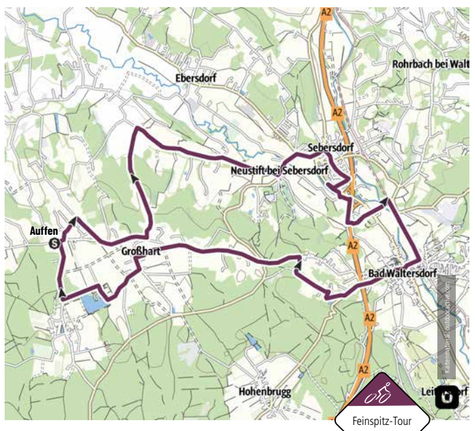

FEINSPITZ-TOUR

Genuss für Familien und kulinarische Genießer.

Die Feinspitz-Tour ist eine 21 km lange Genussradel-Tour zwischen dem Großharter Naturteich und der 2-Thermenregion Bad Waltersdorf für Genuss und Gesundheit.

TIPPS UND INFOS ZUR STRECKE

Start/Ende: ↻ Auffen: Kneipp- und Bewegungsturm
Schwierigkeit: mittel, mit kurzer Steigung
Länge/Dauer: 20,7 km, ca. 1,5 Std.
Aufstieg/Abstieg: ▲ 196 hm ▼ 205 hm
Streckenbeschaffenheit: Asphalt
Beschilderung: Feinspitz-Tour
Anbindung/Vernetzung: Lucullus-Tour, R33 Harter Teichradweg, R35 Hartberger Radweg

Höhenlage: 446 m / 285 m

Höhenprofil:

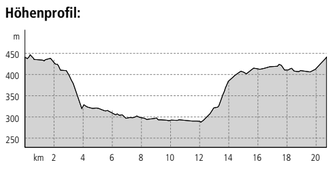

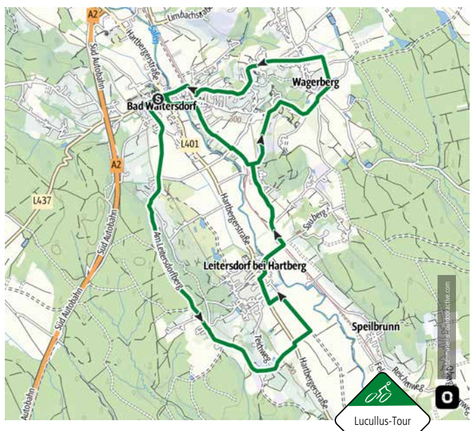

LUCULLUS-TOUR

Auf den Spuren der Römer in der 2-Thermenregion Bad Waltersdorf.

Radeln Sie auf den Spuren der Römer und gewinnen Sie einen Einblick in die lukullischen Genüsse der 2-Thermenregion.

TIPPS UND INFOS ZUR STRECKE

Start/Ende: ↻ Bad Waltersdorf Zentrum
Schwierigkeit: leicht, mit kurzer Steigung
Länge/Dauer: 12,7 km, ca. 1,5 Std.
Aufstieg/Abstieg: ▲ 207 hm ▼ 213 hm
Streckenbeschaffenheit: Asphalt
Beschilderung: Lucullus-Tour
Anbindung/Vernetzung: R35 Hartberger Radweg, R12 Thermenradweg, R34a Familien-Radweg, Feinspitz-Tour

Höhenlage: 393 m / 277 m

Höhenprofil:

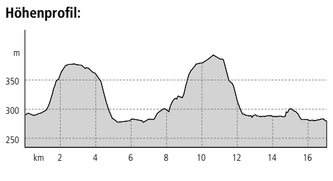

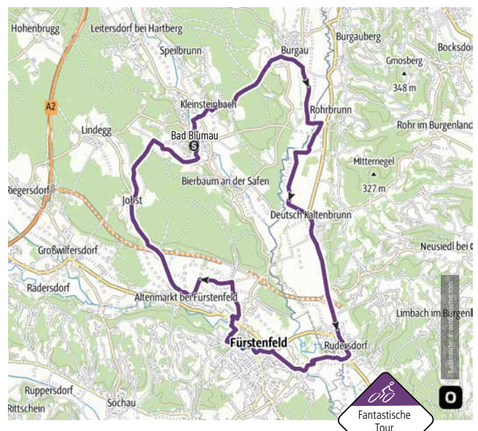

FANTASTISCHE TOUR

Eine Tour zwischen Traum und Wirklichkeit.

Mit der Philosophie des Jahrhundertkünstlers Friedensreich Hundertwasser Mensch, Architektur und Natur in Einklang bringen. Ein Fest der Fantasie, ein Wunder des Wassers und die Faszination der Natur.

TIPPS UND INFOS ZUR STRECKE

Start/Ende: Bad Blumau ↻
Schwierigkeit: mittel
Länge/Dauer: 37,9 km, ca. 3 Std.
Aufstieg/Abstieg: ▲ 277 hm ▼ 277 hm
Streckenbeschaffenheit: Asphalt, befestigter Güterweg
Beschilderung: Fantastische Tour
Anbindung/Vernetzung: R12 Thermenradweg, R8 Feistritztalradweg

Höhenlage: 349 m / 342 m

Höhenprofil:

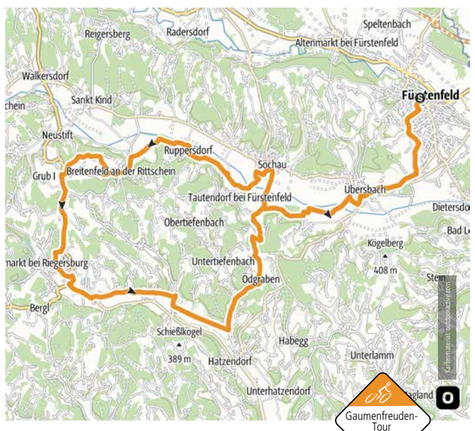

GAUMENFREUDEN-TOUR

Genuss in und um Fürstenfeld.

Von der Thermenhauptstadt Fürstenfeld über das Kräuterdorf Söchau zur Riegersburg und zu den kulinarischen Highlights der Region.

TIPPS UND INFOS ZUR STRECKE

Start/Ende: ↻ Fürstenfeld
Schwierigkeit: mittel
Länge/Dauer: 42,9 km, ca. 3,5 Std.
Aufstieg/Abstieg: ▲ 296 hm ▼ 270 hm
Streckenbeschaffenheit: Asphalt
Beschilderung: Gaumenfreuden-Tour
Anbindung/Vernetzung: R12 Thermenradweg, R8 Feistritztalradweg, R21 Rittscheintalradweg

Höhenlage: 395 m / 270 m

Höhenprofil:

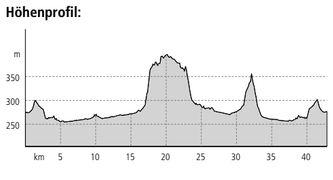

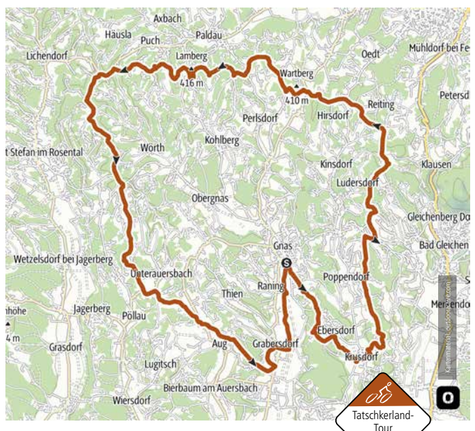

TATSCHKERLAND-TOUR

Viele „Tatschker" gibt es heute noch in der Südoststeiermark.

Tauchen Sie ein in die Region Gnas, erleben Sie eine typische steirische Umgangssprache und eine wunderbare Umgebung. Wissen Sie was Tatschker sind? Versuchen Sie doch einen zu entdecken!

TIPPS UND INFOS ZUR STRECKE

Start/Ende: ↻ Gnas
Schwierigkeit: mittel
Länge/Dauer: 51,4 km, ca. 5 Std.
Aufstieg/Abstieg: ▲ 453 hm ▼ 453 hm
Streckenbeschaffenheit: Asphalt, befestigter Güterweg
Beschilderung: Tatschkerland-Tour
Anbindung/Vernetzung: Wein- und Wassertour im Süden, R32 Gnastalradweg, Kraftquellen-Tour & R45 Gleichenberger Radweg im Osten

Höhenlage: 456 m / 262 m

Höhenprofil:

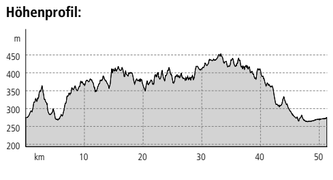

KRAFTQUELLEN-TOUR

Schwung holen – Energie tanken.

Volle Kraft voraus, Schwung holen, Energie tanken und entlang längst erloschener Vulkane radeln. Neue Kräfte für Körper, Geist und Seele entlang der Kraftquellen-Tour rund um Bad Gleichenberg und Straden tanken.

TIPPS UND INFOS ZUR STRECKE

Start/Ende: ↻ Bad Gleichenberg
Schwierigkeit: mittel
Länge/Dauer: 31,7 km, ca. 3 Std.
Aufstieg/Abstieg: ▲ 413 hm ▼ 413 hm
Streckenbeschaffenheit: Asphalt
Beschilderung: Kraftquellen-Tour
Anbindung/Vernetzung: R45 Gleichenberger Radweg, Tatschkerland-Tour im Westen, RA2 Murradweg „Über die Dörfer zum Wein"

Höhenlage: 427 m / 246 m

Höhenprofil:

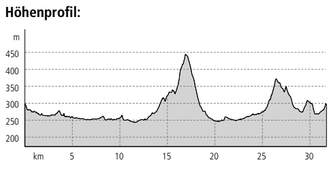

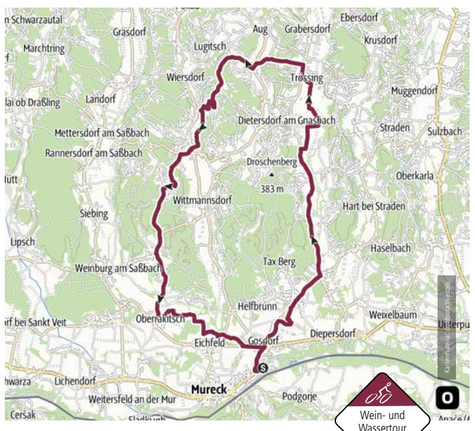

WEIN- UND WASSERTOUR

Wasser, Wein und Wellen ...

... im Radkersburger Teich- und Hügelland wird das Genussradeln zum Erlebnis der Sinne. Eins mit der Natur – Der Reiz des Südens lockt mit unvergesslichen An- und Aussichten.

TIPPS UND INFOS ZUR STRECKE

Start/Ende: ↻ Röcksee bei Gosdorf
Schwierigkeit: mittel
Länge/Dauer: 41,6 km, ca. 4 Std.
Aufstieg/Abstieg: ▲ 340 hm ▼ 335 hm
Streckenbeschaffenheit: Asphalt, befestigter Güterweg, teilweise hügelig
Beschilderung: Wein- und Wassertour
Anbindung/Vernetzung: R2 Murradweg, R43 Sterzradweg, Tatschkerland-Tour

Höhenlage: 400 m / 229 m

Höhenprofil:

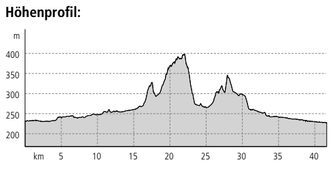

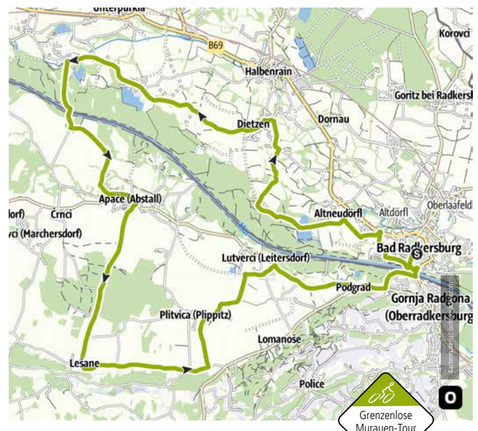

GRENZENLOSE MURAUEN-TOUR

Die Natur macht das Programm.

Radeln Sie quer durch das zweitgrößte Augebiet Österreichs, erleben Sie eine vollkommen neue Welt. Eine grenzenlose Tour zur grenzenlosen Idylle.

TIPPS UND INFOS ZUR STRECKE

Start/Ende: ↻ Bad Radkersburg
Schwierigkeit: leicht
Länge/Dauer: 29,5 km, ca. 2,5 Std.
Aufstieg/Abstieg: ▲ 110 hm ▼ 115 hm
Streckenbeschaffenheit: Asphalt, befestigter Güterweg
Beschilderung: Grenzenlose Murauen-Tour
Anbindung/Vernetzung: R2 Murradweg, R12 Thermenradweg, Granzenloses Radeln, EuroVelo 9

Höhenlage: 240 m / 207 m

Höhenprofil:

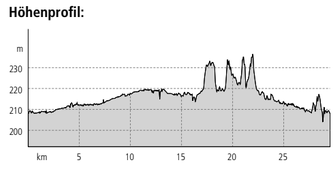

AUSFLUGSZIELE

Ausflugsziele im Thermen- & Vulkanland

Über 150 Ausflugsziele gilt es im Thermen- & Vulkanland zu erobern und entdecken. Zu jedem Urlaub gehören **kulinarische Entdeckungen**, die noch lange in Erinnerung bleiben. Nicht so schnell vergessen wird man wohl den Besuch in der Zotter Schokoladenmanufaktur, Vulcano Schinkenmanufaktur oder Gölles Manufaktur – viele Betriebe laden zum genussvollen Probieren ein.

Jedoch überzeugen nicht nur die kulinarischen Schätze der Region, auch zum Thema **Kunst & Kultur** mit der Schlösserstraße, Handwerk, **Natur & Abenteuer** gibt es für Jung und Alt viele faszinierende Wunder zu erleben!

HEILKRÄFTIGES THERMALWASSER

Kraft-Quellen des Wohlgefühls

Wenn Gegensätze wie Wasser und Feuer aufeinandertreffen, dann ist das gleichzeitig belebend und entschleunigend. Denn dieses harmonische Zusammenspiel der Elemente und ein paar feine „Extras" garantieren eine wohltuende Genusszeit in der Erlebnisregion Thermen- & Vulkanland zwischen Bad Radkersburg und Bad Waltersdorf.

Die **sechs Thermen und ihr Lebenselixier** – das echte, heilkräftige Thermalwasser – stehen im Thermen- und Vulkanland im Mittelpunkt. Die Quellen sprudeln mit voller Kraft aus der Erde. Sie liegen in bis zu **3.000 Metern Tiefe** und sind bis zu **110 Grad heiß**. Das weiche, heilkräftige Wasser schenkt Wärme und Wohlbefinden, versprüht Energie und Lebensfreude und trägt zur Schönheit, Gesundheit und inneren Balance bei.

GENUSSCARD: DAS BESTE AUS DREI REGIONEN

Unendlicher Genuss – Mehr Urlaub fürs gleiche Geld
Ihre kostenlose Eintrittskarte zu über 200 Ausflugszielen

Gehen Sie auf eine unvergessliche Entdeckungsreise und lernen Sie mit nur einer Karte die drei schönsten Regionen Österreichs kennen: Die **GenussCard** führt Sie von der Oststeiermark über das Thermen- & Vulkanland bis in die Südsteiermark und öffnet Ihnen Tür und Tor zu mehr als 250 Ausflugszielen.

Bereits ab der ersten Übernachtung erhalten Sie Ihre GenussCard bei einem der rund 180 GenussCard-Gastgeber kostenlos. Ihr GenussCard-Urlaubsplaner – einfach auf **www.genusscard.at** Aufenthaltszeitraum und Ort eingeben und alle Ausflugsziele auf einen Blick sehen.

ÖFFENTLICHER VERKEHR: RAD, BUS & BAHN

Radfahren gehört zu den gesündesten und umweltfreundlichsten Sportarten. Wenn Sie von Ihrer Tour wieder nach Hause möchten, dann ist die Fahrradmitnahme in Bus und Bahn garantiert.

Was liegt also näher als die An- oder Rückreise entspannt und mit gutem Gewissen zu Ihrem Radurlaub oder -ausflug mit den – liebevoll genannten – „Öffis" vorzunehmen? Beim heutigen Service der Dienstleister für den öffentlichen Verkehr kein Problem.

Thermenlandbus (Fahrradmitnahme möglich):
Gemeinsam mit der Österreichischen Postbus AG und engagierten Partnern aus der Region hat das Thermen- & Vulkanland die schnellste öffentliche Verbindung von Wien direkt ins Thermenland geschaffen. Der Thermenlandbus verkehrt wochentags dreimal täglich, an Samstagen, Sonn- und Feiertagen einmal täglich hin und retour zwischen Wien – Sebersdorf – Bad Waltersdorf – Bad Blumau – Fürstenfeld – Bad Loipersdorf – Bad Gleichenberg – Bad Radkersburg. Weitere Infos und Kontakt: +43 3383 55 100, www.thermenlandbus.wien

Steirische Ostbahn (S-Bahn Linie 3):
Graz – Gleisdorf – Feldbach – Jennersdorf – Szentgotthárd
Thermenbahn: Wien – Hartberg – Fürstenfeld – Fehring
S-Bahn S51: Spielfeld-Straß – Bad Radkersburg

ÖBB Fahrplanauskunft, Reservierungen, Tickets:
+43 5 1717 (zum Ortstarif), www.oebb.at; Ticketverkauf Montag bis Freitag in den Thermen- & Vulkanland Gästeinfos Mureck und Fürstenfeld: 9–12 Uhr und 14–17 Uhr sowie Gästeinfo Bad Radkersburg 9–17 Uhr.

Steiermärkische Landesbahnen:
Die Steiermärkischen Landesbahnen fahren auf zwei Strecken von Gleisdorf nach Weiz und von Feldbach nach Bad Gleichenberg +43 316 81 258 10, www.steiermarkbahn.at

Freizeit-Ticket Steiermark:
Das Freizeit-Ticket Steiermark wird ganzjährig an allen Samstagen, Sonntagen und Feiertagen angeboten. Es ist ein 1-Tages-Ticket für die ganze Steiermark und gilt im gesamten steirischen Verbundgebiet (inkl. Erweiterungsbereiche nach Radstadt, Szentgotthárd, Tamsweg).

ServiceCenter der Verbund Linie:
Zentrale Auskunftsstelle zu allen Fragen des öffentlichen Verkehrs:
+43 50 67 89 10, www.verbundlinie.at

RAD-SERVICE & -VERLEIH

Zusätzlich zu den nahezu unbegrenzten Möglichkeiten an Genussradel- und Radtouren erwartet Sie bei uns bester Service:

Durch die hohe Dichte an Rad-Service- und Verleihbetrieben bleiben Sie und Ihr Rad nicht „auf der Strecke". Auf unserer Website sind die Fahrrad-Service- und Verleihbetriebe sowie Reparatur- und E-Bike-Ladestationen ersichtlich. Einfach obenstehenden QR-Code scannen und den nächst gelegenen Service-Punkt ausfindig machen.

Ohne Fahrrad oder E-Bike im Gepäck hier? Sie sind als Familie oder als Gruppe unterwegs und wollen im Rahmen einer geführten Radtour Informationen aus „erster Hand" von einem Kenner der Region? Kein Problem – im Thermen- & Vulkanland gibt's zahlreiche Möglichkeiten ein Rad oder ein Elektrofahrrad auszuborgen.

Hervorragend gewartete Leihfahrräder und Elektrobikes gibt's im Thermen- & Vulkanland flächendeckend – so erspart man sich die Mühen der Anreise mit dem eigenen Fahrrad und die Qualitätsgarantie der Leihbetriebe bietet zusätzlich Komfort und Sicherheit bei Ihren Touren durch die Region. Von Touren- und Trekkingbikes, bis hin zu E-Bikes – im Südosten der Steiermark können Sie sich nahezu flächendeckend Räder ausborgen. Dann steht nichts mehr im Weg, der Südosten und Osten können per Rad auf den ausgeschilderten Radfahrwegen erkundet werden.

Mit den E-Bikes erreichen auch ungeübte Radfahrer ungeahnte Weiten und erklimmen noch so hohe Weinberge. Wichtig: Schützen Sie was wichtig ist – nehmen Sie sich auch einen Helm mit!

GASTRONOMIE & KULINARIK

Genuss- und kulturvolle Entdeckungen

Sonnenschein, mildes Klima und fruchtbare Böden – die Natur meint es gut mit der Erlebnisregion Thermen- & Vulkanland. Reich die Ernte, vielfältig das Angebot an kulinarischen Genüssen – die besten Zutaten für **genussvolle Momente** reifen hier.

Und jede Saison hat ihre Genussbotschafter: **Käferbohne, Traube, Bärlauch, Kren, Holunder und Kürbis** kommen als Geschmackserlebnisse auf die Tische der Wirtshäuser, Haubenlokale und die für die Region typischen **Buschenschänken**. Serviert wird nur das Beste. Vorzugsweise regionale Produkte aus landwirtschaftlichen Betrieben. Da weiß man, wo es herkommt. Immer und überall dabei: **Kürbiskernöl**, das viele Speisen mit seiner nussigen Note noch verfeinert. Ab-Hof-Läden laden zum Verkosten ein.

WANDERN, LAUFEN, WALKEN & GOLFEN

Bewegung in der charakteristischen und typischen Landschaft

Genussurlauber werden im Thermen- & Vulkanland vollkommen zufrieden gestellt. Denn hier geht es nicht nur um die **Bewegung** sondern um **Erlebnisse**, die unser Herz berühren und uns entzückt innehalten und genießen lassen. **Wanderer, Läufer und Nordic Walker** haben unzählige Themenwege in Aussicht – natürlich auch zum Thema Wein und vielen genussvollen Einkehrmöglichkeiten.

Die milden Temperaturen locken bereits im frühen Frühling zum ersten Abschlag und machen das **Golfspiel** auf den vier abwechslungsreichen Golfplätzen – GC Traminergolf Resort Kloch, GC Bad Gleichenberg, GC Thermengolfanlage Loipersdorf, GC Bad Waltersdorf – bis weit in den Herbst hinein möglich.

SPEZIELLE GASTGEBER

Bett+Bike & Camping im Thermen- & Vulkanland

Die **Bett+Bike-Betriebe** sind besonders fahrradfreundlich und Gäste sind auch „nur für eine Nacht" willkommen. Sie bieten ein breites Angebot an Informationsmitteln zu Radtouren, begleitete Radtouren und Ausflugszielen sowie sicheres Verwahren der Fahrräder. Wer im Urlaub seinen **Wohnwagen** dem Hotelzimmer vorzieht, wird bei den sieben modern und gut ausgestatteten **Campingplätzen** in der sonnigen Region im Südosten der Steiermark fündig. Abgesehen von der gewohnten Freiheit der Urlaubsgestaltung – nämlich seine Zelte aufzuschlagen, wann es einem gefällt – schätzen Campingfans die vielfältigen Wahlmöglichkeiten: eine Lage beispielsweise an der Therme, am Badesee, im Naturpark, in Altstadtnähe, welche über Sportprogramme, Gastronomie und vieles mehr verfügen.